




Baden-Württemberg

Bedeutung der ArgeLandentwicklung für Visionen der Landentwicklung in Deutschland

Hartmut Alker

Vorsitzender der Bund-Länder-Arbeitsgemeinschaft
Nachhaltige Landentwicklung (ArgeLandentwicklung)

The background features a faded map of Germany. Overlaid on the map are three large, vibrant paint splashes: a blue one on the left, a yellow one in the center, and a green one on the right. Above each splash is a vertical drip of the same color. In the bottom left corner, there is a small image of a red construction barrier with the word 'LEXION' visible on it.

Bund-Länder-Arbeitsgemeinschaft **ARGE**
LANDENTWICKLUNG

Wer wir sind

Die ArgeLandentwicklung ist eine
Bund-Länder-Arbeitsgemeinschaft.

Sie ist der Agrarministerkonferenz bzw.
deren Amtschefkonferenz zugeordnet.

Gebildet durch Beschluss der Amtschefs
der Agrarminister im Jahre 1977.



bewegen



anstecken



umsetzen



Visionen

Dahin wollen wir

Engagierte Personen

Lebendige ländliche
Regionen



Auftrag

- Grundlagenmaterial erarbeiten
- Orientierungsdaten für die Landentwicklung zur Verfügung stellen
- Empfehlungen für die Vorbereitung, Planung und Durchführung von Vorhaben der Landentwicklung geben
- Flurbereinigungsrechtliche Fragen behandeln
- Technik weiterentwickeln

Wir wollen die Farbe zur Gestaltung **ländlicher** Regionen sein

- Landnutzung
- Umwelt
- Bürgerbeteiligung
- Tourismus
- Dorfentwicklung



Handlungsempfehlungen und Strategiepapiere



anstecken

- Umgang mit Windenergieanlagen in der Bodenordnung nach dem Flurbereinigungsgesetz
- Strategische Lösungsansätze und Best-Practice-Beispiele zum Thema Hochwasservorsorge
- Strategische Lösungsansätze und Best-Practice-Beispiele zum Thema Erneuerbare Energien und Landentwicklung
- Strategische Lösungsansätze und Best-Practice-Beispiele zum Thema Landentwicklung und Naturschutz
- Nachhaltige Integration von Migrantinnen und Migranten in ländlichen Räumen




Beispiel

Initiative **boden:ständig**, Bayern



umsetzen

Ausgangslage

-  Nährstoffeintrag belastet Böden, Gewässer und Ökosysteme
-  boden:ständig setzt daher am Boden- und Gewässerschutz an
-  Die Erosion und der Eintrag diffuser Nährstoffeinträge in die Bäche soll verringert werden



Prinzip der Freiwilligkeit






Beispiel

Initiative **boden:ständig**, Bayern



umsetzen

Maßnahmen der Landentwicklung

-  Naturnahe Gestaltung von Gewässern dritter Ordnung
-  Anlage von Landschaftsstrukturen zum dezentralen Wasserrückhalt
-  Offenlegen verrohrter Gewässer
-  Optimierter landwirtschaftlicher Wegebau und Wasserrückhalt
-  Ausweisung und Gestaltung von Gewässerrandstreifen



Visionen

Verständlichkeit der Landentwicklung



- Instrumente der Landentwicklung intelligent nutzen
- Nachwuchsgewinnung
- Öffentlichkeitsarbeit





Danke

Herr Professor Axel Lorig





Baden-Württemberg

Wenn Sie mehr wissen wollen

www.landentwicklung.de

ENDE

Bund-Länder-Arbeitsgemeinschaft **ARGE**
LANDENTWICKLUNG